






**IN DIESEM PLAN FESTZUSTELLEN:**

-  Umgriff der wasserbaulichen Maßnahmen
-  Gewässerausbau

**NACHRICHTLICH DARGESTELLT:**

-  Gewässer mit Bezeichnung
- |                           |                 |
|---------------------------|-----------------|
| Maßnahmen-Nr.             | Kurzbezeichnung |
| Beschreibung der Maßnahme |                 |

 Beschreibung der Maßnahme und Bezug zum landschaftspflegerischen Begleitplan


**J-165-A-2** Umgestaltung Mittelgraben Eittingermoos

Naturnahe Umgestaltung der rechten Grabenseite durch Uferabflachungen und Neuanlage eines unterstromig angeschlossenen Altarms

Dieser Plan wird gem. §§ 8 ff. des Luftverkehrsgesetzes (LuftVG) festgestellt.

Regierung von Oberbayern  
- Luftamt Südbayern -

*[Signature]*  
Büchner  
Ltd. Regierungsdirektor

**Planfeststellungsverfahren** 

**3. Start- und Landebahn**

Objekt LANDSCHAFTSPFLEGERISCHER BEGLEITPLAN GEWÄSSERAUSBAU	Erläuterungsber.Nr. J-401
Planart LAGEPLAN UMGESTALTUNG MITTELGRABEN EITTINGERMOOS	Maßstab 1: 2 000

Planverfasser  Dr. Blasy - Dr. Overland Beratende Ingenieure GmbH & Co. KG Moosstraße 3 82279 Eching am Ammersee <i>i.v. D. Rosar</i>	Bearb.	Kehrer
	Gezeich.	Meuser
	Geprüft	Rosar
	Datum	17.08.2007

Flughafen München GmbH München, den .....20.08.2007  gez. i.V. Dr. Josef Schwendner gez. i.V. Nils Eichbaum	Geprüft	Datum	Zeichen
		17.08.2007	BLOMEYER
	Anlage Nr. J-421		